







- | | |
|---|--|
|  | Mäeeraldise piir |
|  | Teenindusmaa piir |
|  | Ploki piir (aT - aktiivne tarbevaru) |
|  | Nõlvatervik ja selle nõlvus |
| <u>Sohlu kruusakarjäär</u>
63801:001:1146 | Katastriüksuse nimi, piir ja tunnus |
|  | Kasvukiht |
|  | Ülilpeeneteraline
orgaanikarikas liiv |

- Diagram illustrating four types of soil textures:

 - Peeneteraline liiv**: Fine-grained sand, represented by a yellow box with small black dots.
 - Kruusakas liiv (osakesi läbimõõduga >31,5 mm on >10%)**: Coarse-grained sand, represented by a yellow box with larger black dots and some small circles.
 - Saviliivmoreen**: Silt loess, represented by a brown box with horizontal lines and small black dots.
 - Teekaitsevöönd**: Teakaitsevöönd, represented by a red box with diagonal lines.

The diagram illustrates a borehole profile with the following details:

- Top Label:** Š-19
- Top Depth:** 46,91
- Soil Layers (from top to bottom):**
 - 0,2 m: White layer
 - 0,5 m: Hatched layer
 - 19-1: Boxed area containing:
 - Kr. 8,4
 - St. 2,1
 - EL
 - 2,2 m: White layer
- Left Label:** Sügavus maapinnast, m
- Right Labels:**
 - Kaevandi nr
 - Suudme abs kõrgus, m
 - Proovi number
 - Kruusa sisaldus, %
 - Savi- ja tolmusisaldus, %
 - EL - ehitusliiv
 - Proovitud intervall, m
 - Kaevandi sügavus, m

Š-9/23 2023. a kaevand

Märkused:

1. Kõrgused EH2000 süsteemis.
2. Läbilõigete koostamisel on kasutatud:
 - Sohlu kruusamaardla Sohlu kruusakarjääri mäeeraldise maavara kvaliteedi ümberhindamise seletuskiri (varu seisuga 01.01.2024) (OÜ Inseneribüroo STEIGER; töö nr 23/4630).
3. Nõlvatervikud on joonise loetavuse huvides märgitud tinglikult.
4. Kasutatud tarkvara: Bentley PowerCivil for Baltics V8i (litsents: 70000661800020).

Objekti nimetus ja aadress Sohlu liivakarjäär Põhja-Pärnumaa vald, Pärnu maakond	Joonise sisu Geoloogilised läbilõiked I-I' ... II-II'	
Loa omanik OÜ Eesti Killustik Pärnu mnt 158/1, 11318 Tallinn info@eestikillustik.ee	<i>/Allkirjastatud digitaalselt/</i>	Graafiline lisa 2/3
		Mõõtkava H 1 : 2000 V 1 : 100
 OÜ Inseneribüroo STEIGER Männiku tee 104, 11216 Tallinn +372 668 1011, info@steiger.ee	Koostas Tauri Põldema <i>/Allkirjastatud digitaalselt/</i>	Kuupäev 25.08.2025
	Kinnitas Erki Vaguri <i>/Allkirjastatud digitaalselt/</i>	Töö nr 25/5288